

# LEGENDA

## Reticolo Consortile del Comune di Treviglio

- Tratto consortile intubato
- Tratto consortile a cielo aperto


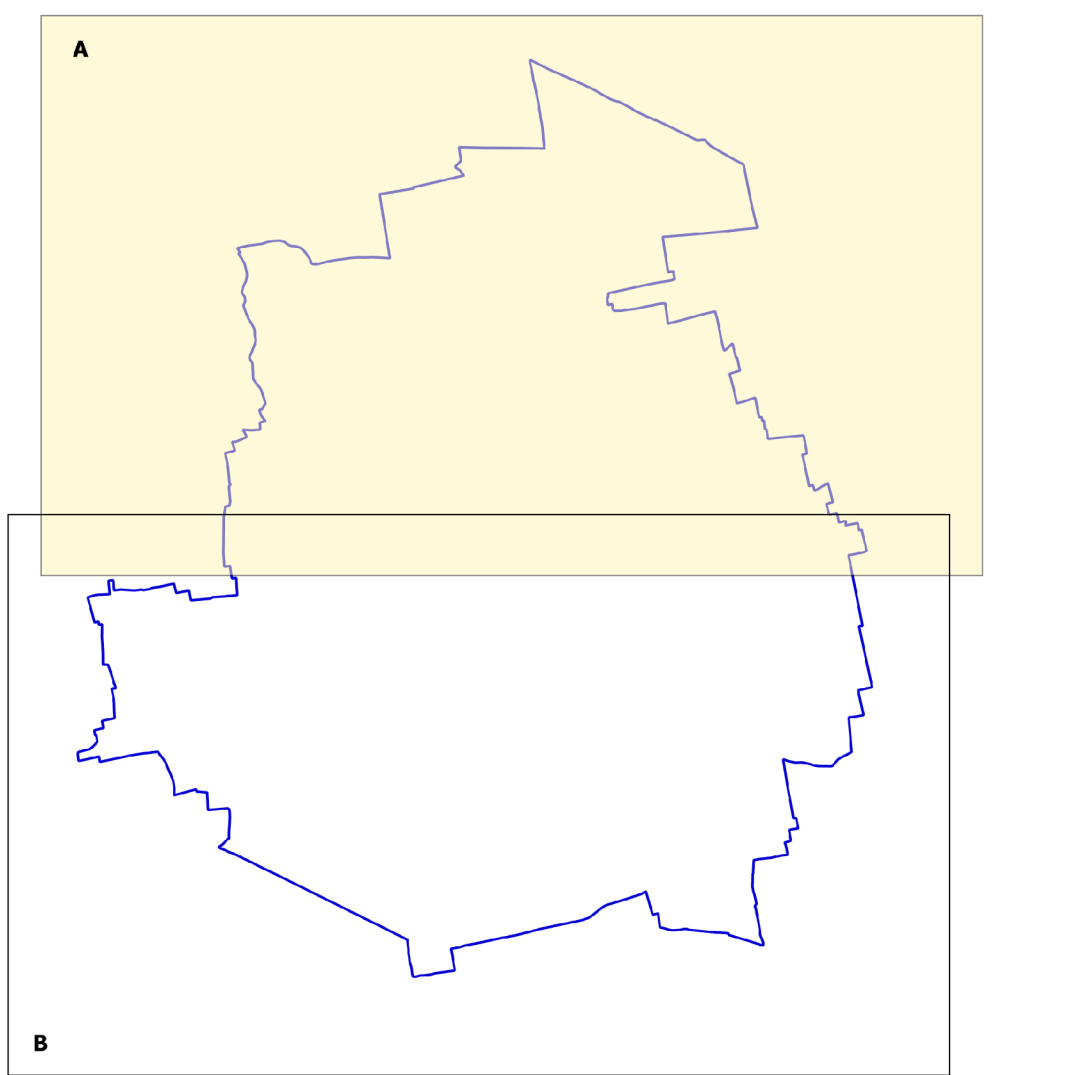
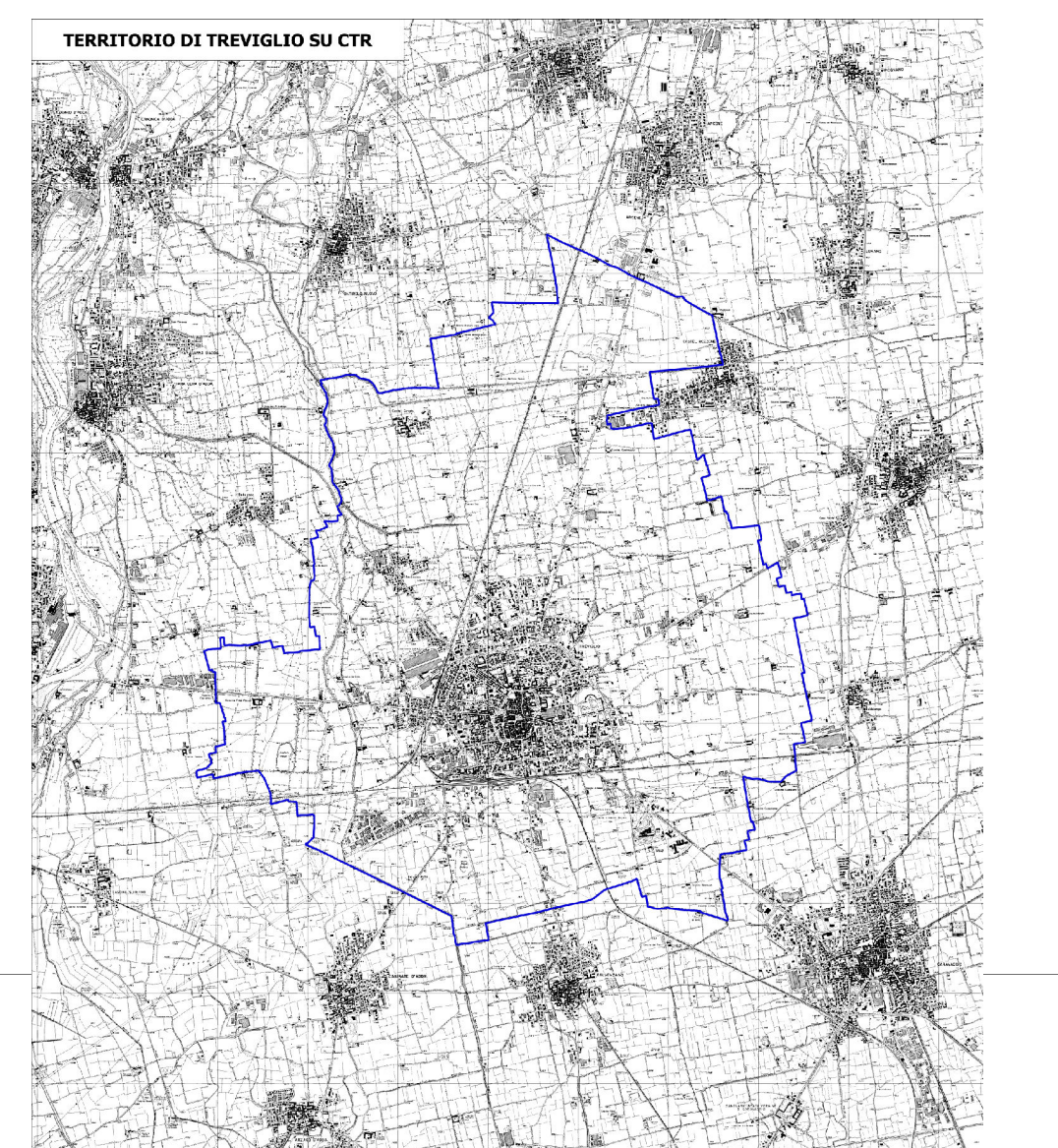
## Reticolo Irriguo del Comune di Treviglio

- Tratto irriguo intubato
- Tratto irriguo a cielo aperto

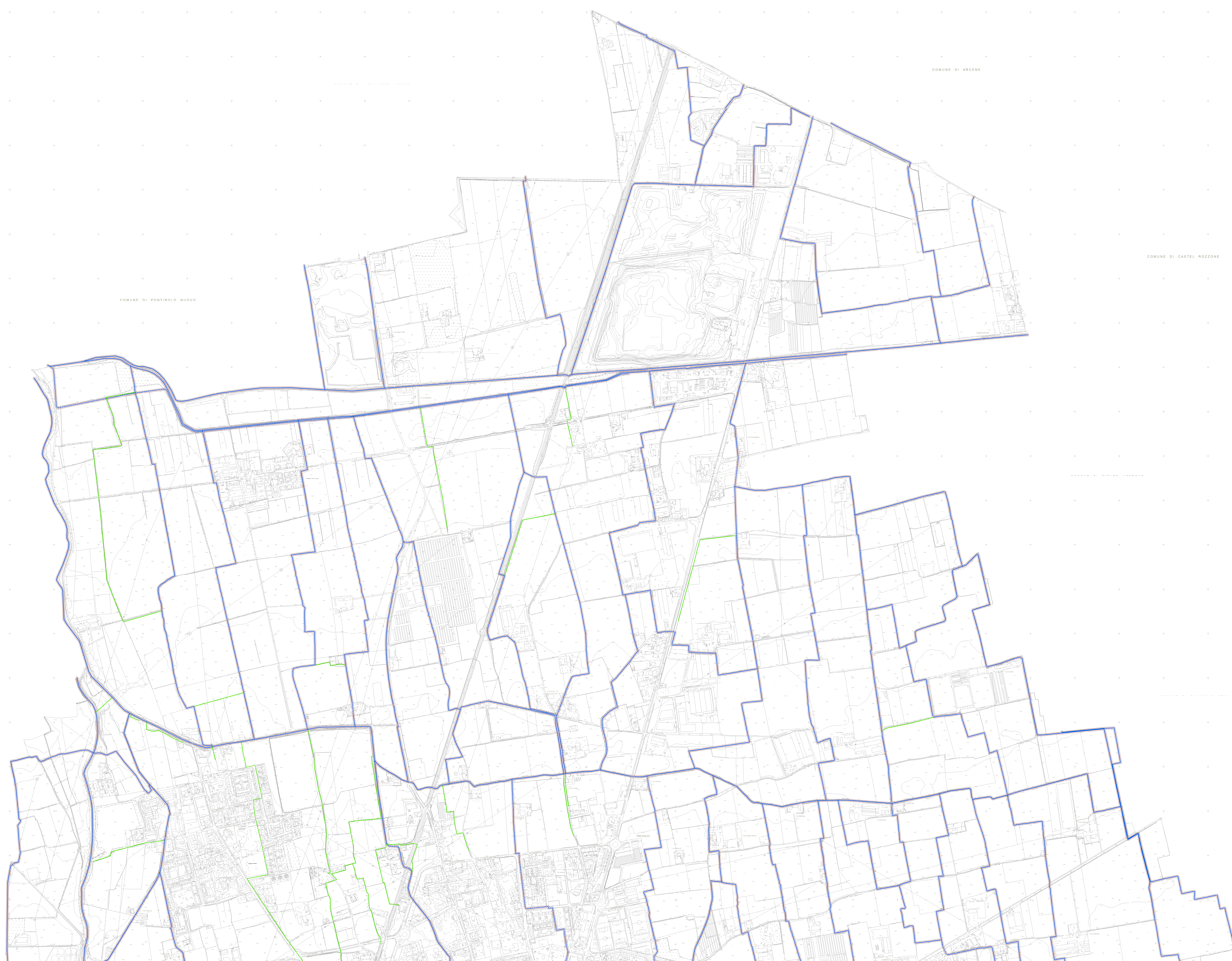
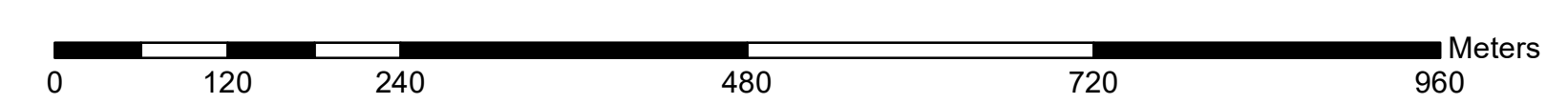
Fasce di rispetto di 5 m

N.B. I nominativi e i codici dei singoli tratti sono riportati in carta

N.B. Nel territorio comunale di Treviglio non sono presenti delimitazioni dei Dissesti di aree P.A.I. e del P.G.R.A. (Direttiva alluvioni - rev. 2020)



SCALA 1: 5.000



**PGI** 2023

**Reticolo Idrico E2a**  
INDIVIDUAZIONE DEL RETICOLO IDRICO COMUNALE  
CON FASCE

Adozione: Delibera n. Seduta Consiliare del  
Approvazione: Delibera n. Seduta Consiliare del  
Pubblicazione: B.U. Serie Atti e Comunicazioni

**PGT** Piano di Governo del Territorio COMUNE DI TREVIGLIO

**Sindaco**  
Fortini  
**Assessore Urbanistica**  
Alessandro Viani  
**Segretario Generale del Territorio**  
Silvia Cora  
**Servizio Gestione del Territorio**  
Luca Rossi  
Francesca Cora  
Renzo Costa  
Antonio D'Ongh  
Michele Gattolisi  
Roberto Gatti  
**Progettista PGT**  
Martino Ferrero  
Eleonora Fiori  
Roberto Fiori  
**Cura contenuti scuola**  
Alessandro Olivero  
Francesca Galassi  
**Reticolo Idrico, Impianti di depurazione, idrologia e idraulica**  
Antonio Gatti  
**Analisi territoriali**  
Università di Bergamo  
CIT Loris Fusi  
Andrea Azzi  
Roberto Fiori  
Alessandro Olivero  
Martino Ferrero  
**Mobilità**  
Pierluigi  
Francesco Berra  
Roberto Fiori  
**Autorità competente Ufficio Ambiente**  
Luca Zamboni  
**VAS**  
Marco Morza  
**Elaborazione grafica**  
Giovanni Pagani  
Francesco Pagani