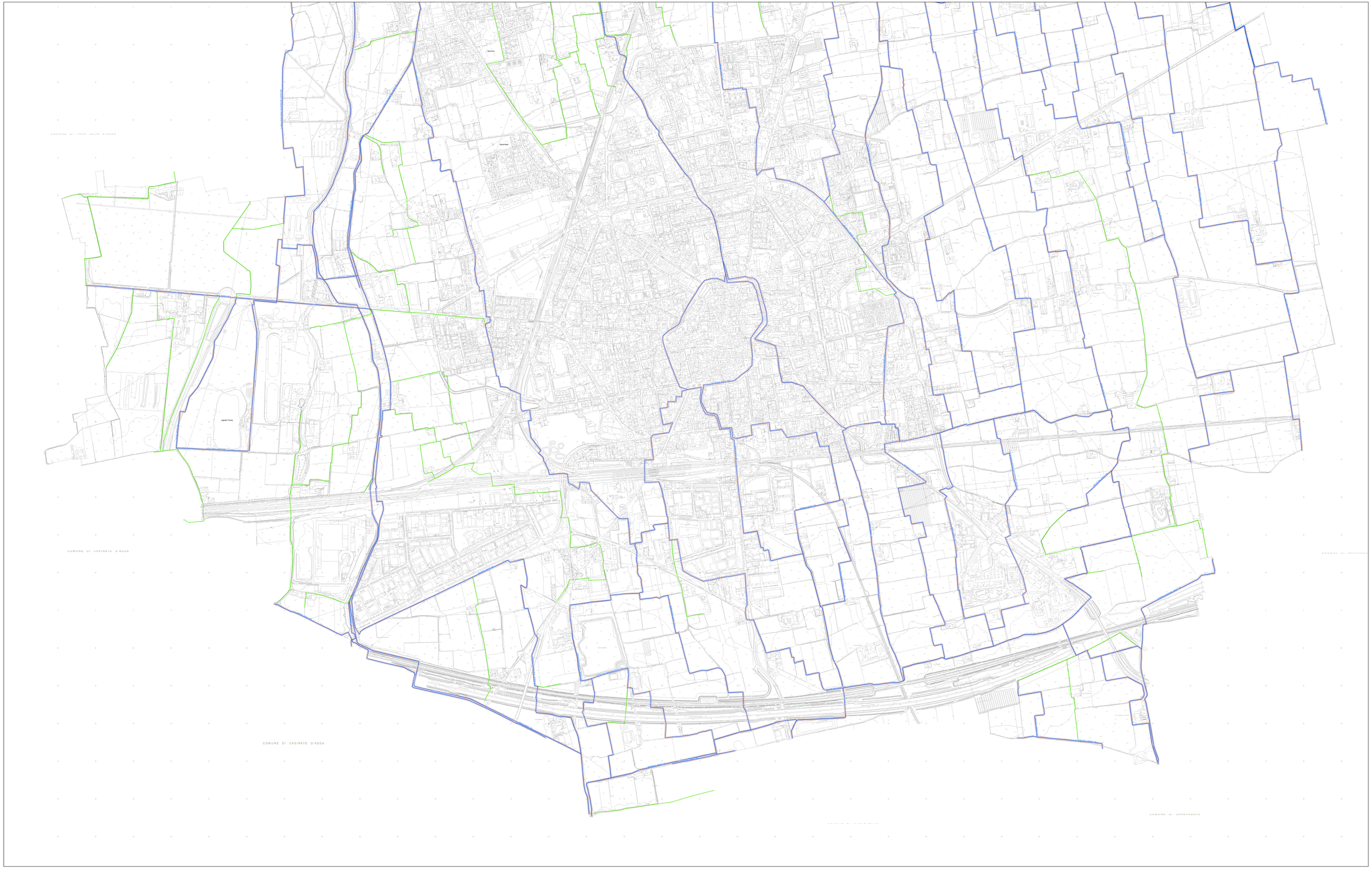

LEGENDA

Reticolo Consortile del Comune di Treviglio

Tratto consortile intubato

Tratto consortile a cielo aperto

Reticolo Irriguo del Comune di Treviglio

Tratto irriguo intubato

Tratto irriguo a cielo aperto

Fasce di rispetto di 5 m

N.B. I nominativi e i codici dei singoli tratti sono riportati in carta

N.B. Nel territorio comunale di Treviglio non sono presenti delimitazioni dei Dissesti di aree P.A.I. e del P.G.R.A. (Direttiva alluvioni - rev. 2020)

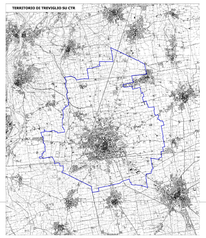

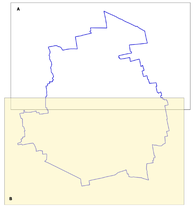

N

SCALA 1: 5.000

0 120 240 480 720 960 Meters