

LEGENDA

Reticolo Consortile del Comune di Treviglio


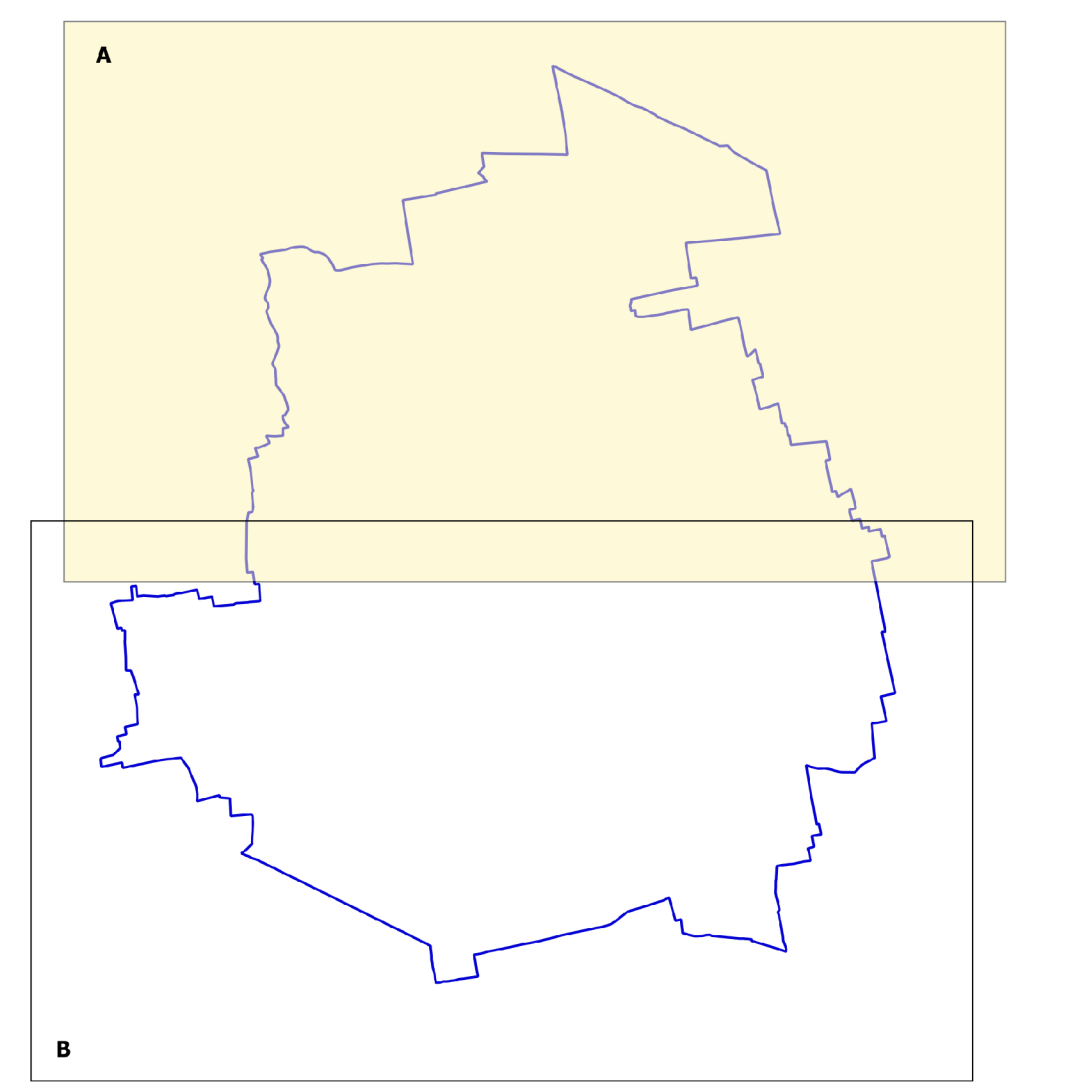
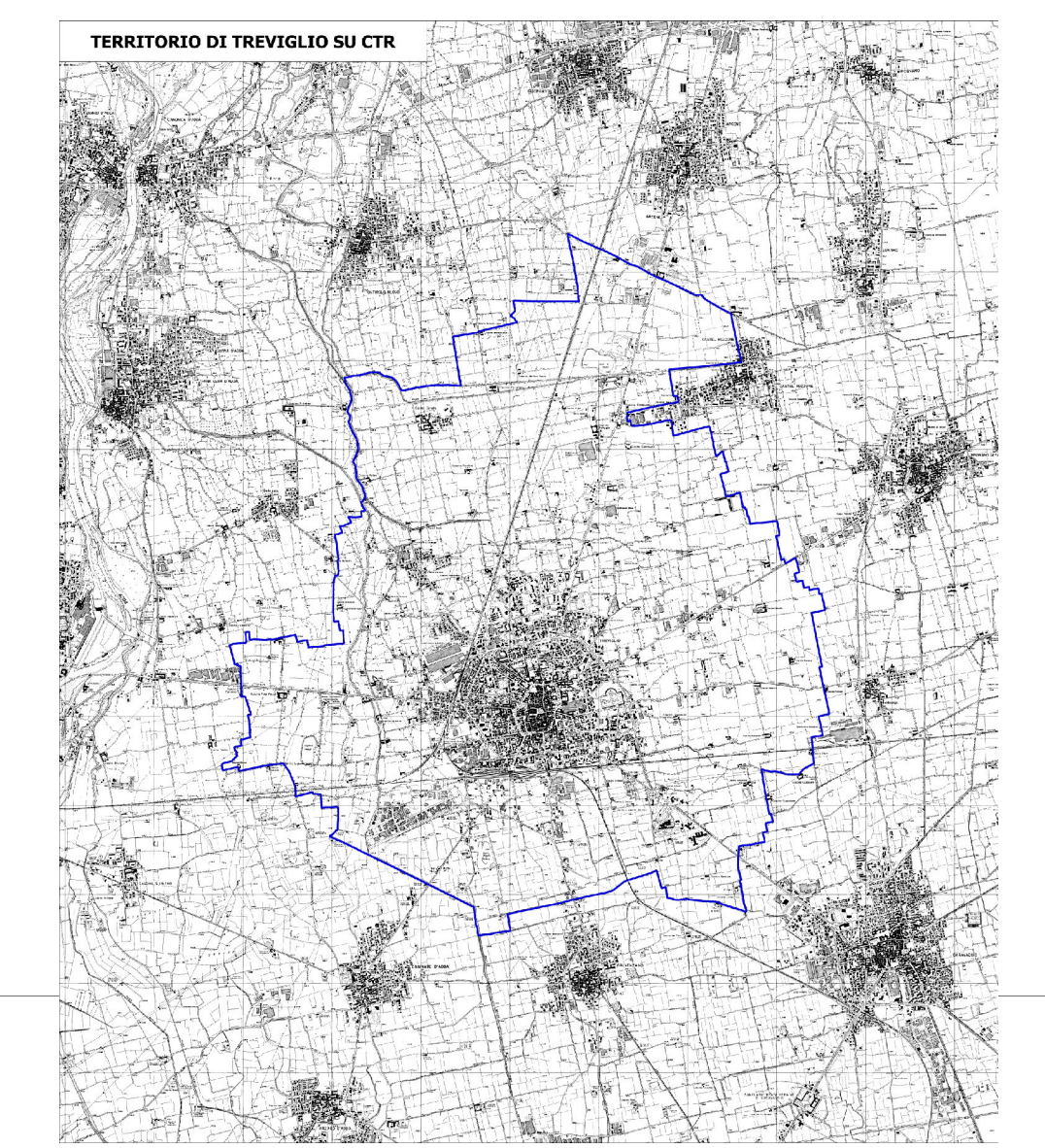
- Tratto consortile intubato
- Tratto consortile a cielo aperto

Reticolo Irriguo del Comune di Treviglio

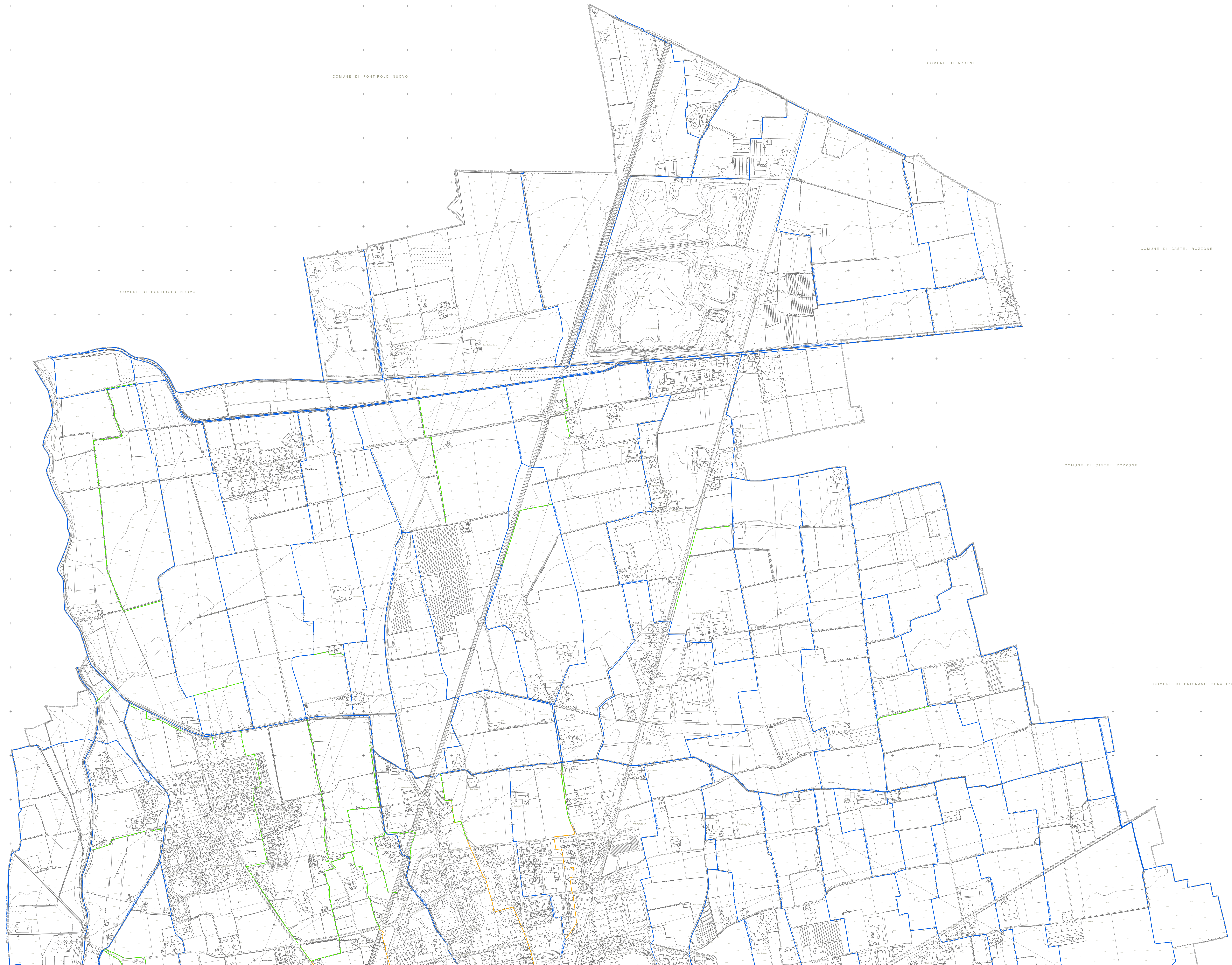
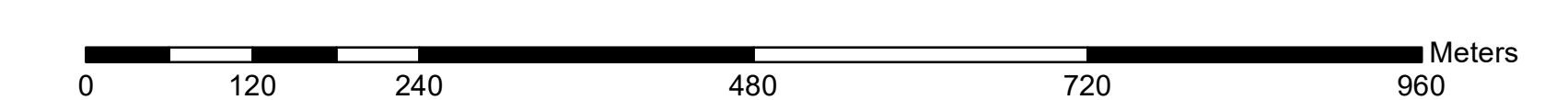
- Tratto irriguo intubato
- Tratto irriguo a cielo aperto
- Rami stralciati che faranno parte della rete PUGSS

Limiti amministrativi di Treviglio

N.B. I nominativi e i codici dei singoli tratti sono riportati in carta



SCALA 1: 5.000



PGT 2023

Reticolo Idrico E4a
INQUADRAMENTO DELLE RETE IDROGRAFICA GENERALE COMUNALE

Adozione: Delibera n. Seduta Consiliare del
Approvazione: Delibera n. Seduta Consiliare del
Pubblicazione: BURL, Serie Atti e Consigliari del

Febbraio 2024

PGT Piano di Governo del Territorio | COMUNE DI TREVIGLIO

Sindaco
Giovanni
Assessore Urbanistica
Alessandro Riccioli
Segretario Generale del Territorio
Giovanna Cicerone
Segretario Generale del Territorio
Saverio Cora
Sezione Gestione del Territorio
Francesca Cora
Renzo Cora
Alessandro Cora
Alessandro Cora
Progettista PGT
Manuela Fiorini
Roberto Fiorini
Alessandro Fiorini
Carta consumo suolo
Alessandro Fiorini
Roberto Fiorini
Reticolo Idrico, contenente dati geologici, idrogeologici e storici
Alessandro Fiorini
Analisi territoriali
Università del Piemonte Orientale
CIS - Area Ricerca
Roberto Fiorini
Alessandro Fiorini
Alessandro Fiorini
Manuela Fiorini
Modella
Roberto Fiorini
Francesco Fiorini
Autorità competente
Ufficio Ambiente
Luca Zamboni
VAS
Roberto Fiorini
Elaborazione grafica
Davide Fiorini
Francesco Fiorini